

RUNDWANDERWEG



Wegbeschreibung:

Vom *Schalksmühler* Bahnhof ausgehend, durchquert dieser Weg kurz das Stadtzentrum *Schalksmühles* und führt über eine Treppe hinauf zur *Bergstraße* und folgt dieser ein kurzes Stück.

Es geht die komplette *Viktoriastraße* entlang bis zum Ortsteil *Reeswinkel* hinein, wo der Weg nach einen kurzen Stück auf der Verbindungsstraße nach *Mathagen* endlich die Wohngebiete verläßt.

Durch Wald geht es hinab zur Staumauer der *Glörtalsperre* und führt an deren Ufer bis zum Zulauf des Bachs *Glör*. Der Weg mäandert wieder in den Wald hinauf und verläßt diesen wieder bei der Hofschaf *Auf der Mühlenfeld*, wo wieder die Verbindungsstraße zwischen *Reeswinkel* und *Mathagen* erreicht wird.

Auf eben dieser geht es nun in den Ortsteil *Mathagen* hinein und durchquert das dortige Wohngebiet. Nach einen kurzen Waldweg unterhalb des Sport- und Schulzentrums *Löh* wird die *Bergstraße* wieder erreicht und es geht auf dem Hinweg wieder zurück zum Ausgangspunkt.

Wegzustand und Begehbarkeit:

Der Weg verläuft zu zwei Drittel auf Asphalt, schlimmer noch, durch recht langweilige *Schalksmühler* Wohngebiete.

Nur an der *Glörtalsperre* geht es über meist gute Waldwege ohne allzu ausgeprägte Moraststellen.

Die Wanderzeichen sind gut zu erkennen, wenn auch manchmal etwas spärlich.

Der Weg ist auch in Gegenrichtung erwanderbar, da die Wanderzeichen in beide Richtungen angebracht sind.


Weglänge:

insgesamt ca 7,7 km (7,1 km für die eigentliche Runde, 2 x 300m für den markierten Zugangsweg vom Bahnhof)


Interessante Punkte:

Schalksmühler Ortskern, Blick in das *Volmetal* und auf *Schalksmühle*, *Glörtalsperre* mit dem Motorradtreff und den Strandbad, Blick auf das *Hälvertal*

ÖPNV Haltepunkte:

➔ Bahnhof "*Schalksmühle*", Regionalbahn *RB52 (Volmetal-Bahn)*,  O 7° 31' 59" N 51° 14' 26"


➔ Bushaltestelle "*Mitte*" , Buslinien *MVG57, MVG85, MVG86, MVG87, MVG88* und *BBus*,


 O 7° 31' 48" N 51° 14' 28"

➔ Bushaltestelle "*Unterm Ried*" , Buslinien *MVG86* und *MVG87*,  O 7° 30' 44" N 51° 14' 33"


➔ Bushaltestelle "*Auf dem Mühlenfeld*" , Buslinien *MVG86* und *MVG87*,  O 7° 30' 27" N 51° 14' 09"

Parkplätze:

Park & Ride Parkplatz "*Schalksmühle, Bahnhof*",  O 7° 31' 56" N 51° 14' 26"

Parkplatz "*Haus Glörtal*",  O 7° 29' 58" N 51° 14' 37" (**Während der Badesaison gebührenpflichtig**)

Wanderparkplatz "*Rotthausen*",  O 7° 30' 26" N 51° 13' 57" (ca. 250 m Fußweg zum Wanderweg)

Parkplatz am Sport- und Schulzentrum "*Löh*",  O 7° 31' 26" N 51° 14' 13"

Gaststätten:

Hotel Restaurant "*Zur Post*"
Bahnhofstraße 9

58579 Schalksmühle

O 7° 31' 57" N 51° 14' 28"

Gaststätte Restaurant "Haus Glörtal"

Glörtalsperre 1

58339 Breckerfeld

O 7° 29' 58" N 51° 14' 36"

(Bis zur Aufnahme des Badebetriebes nicht bewirtschaft)

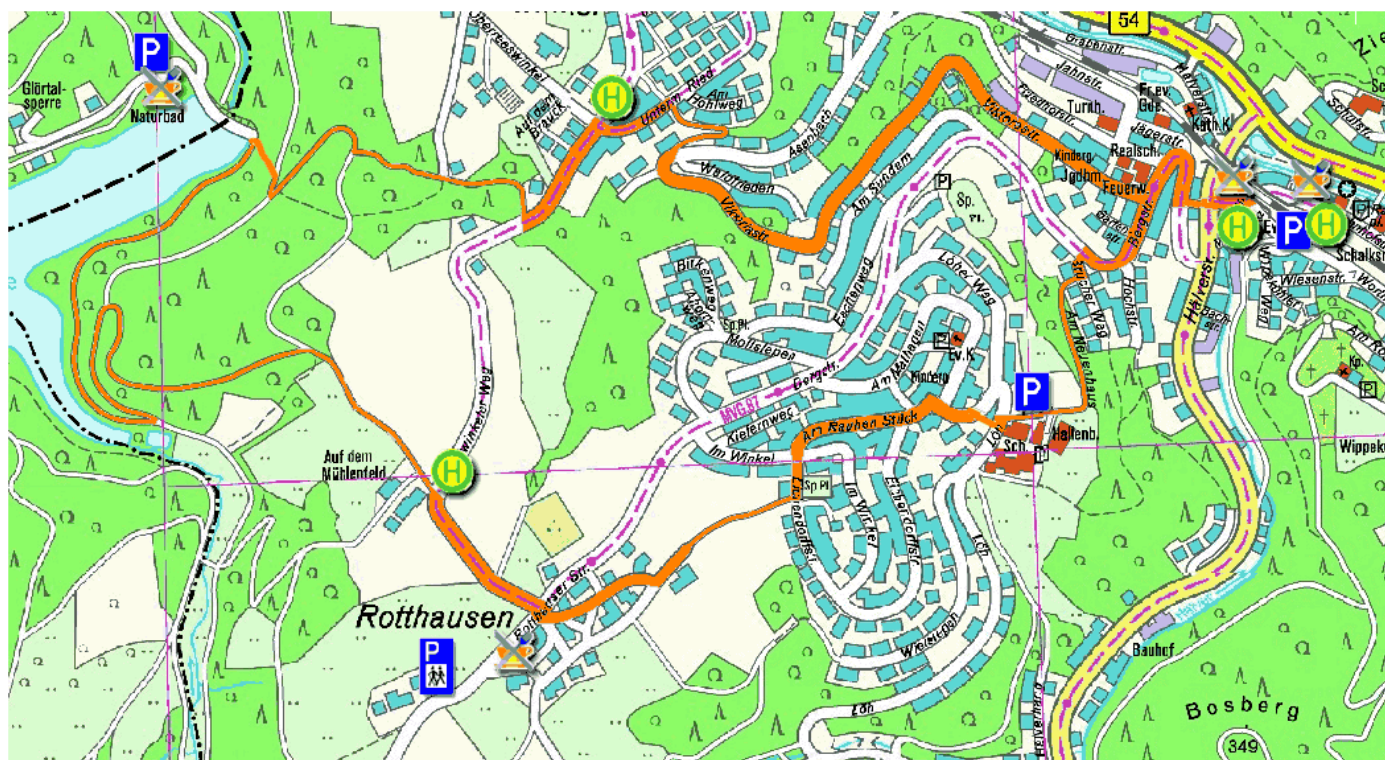
Gaststätte Restaurant "Zum Nöckel"

Rotthauer Straße 37

58579 Schalksmühle

O 7° 29' 58" N 51° 14' 36"

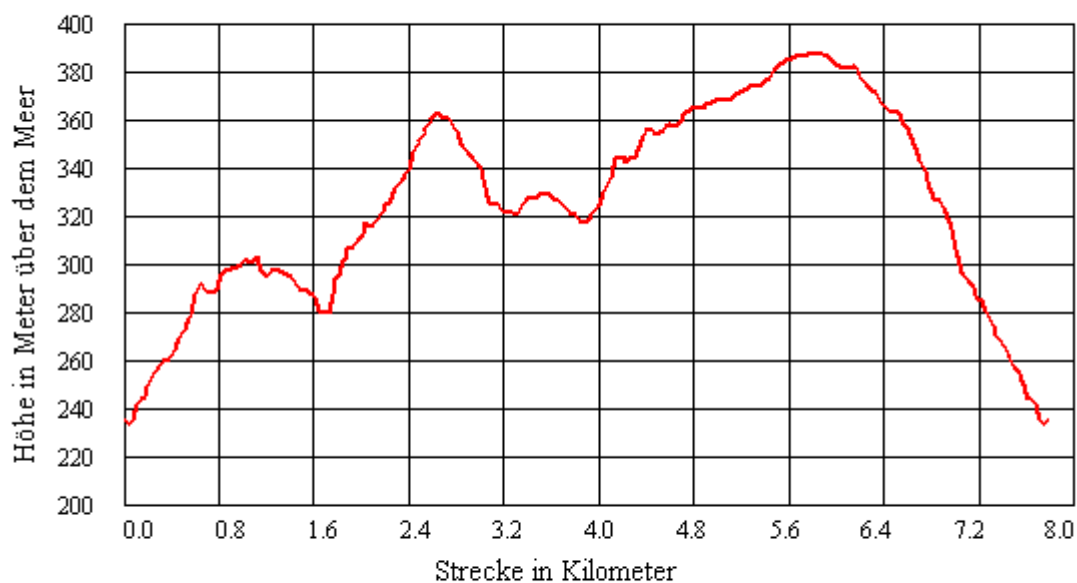
Karte:



© Kommunalverband Ruhrgebiet, Essen

Höhenprofil:

Profil der Strecke



Gesamtlänge : 7.78 Km

Minimale Höhe : 217.55 m

Maximale Höhe : 385.88 m

Summe Steigungen : 281.77 m

Summe Gefälle : 281.77 m